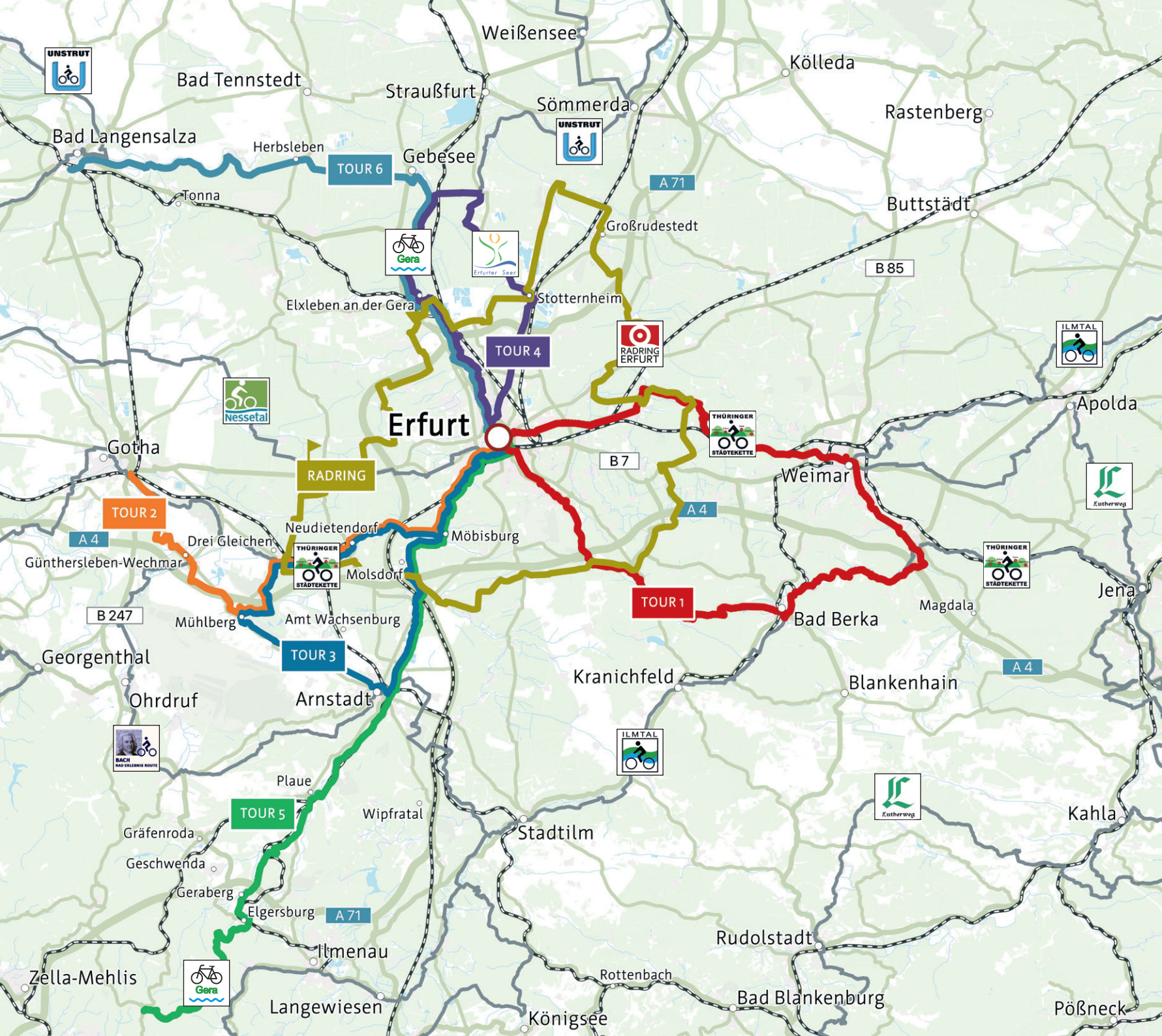


RadRundTouren

Erfurt und Umgebung

Erfurt 
LANDESHAUPTSTADT
THÜRINGEN





LEGENDE

- TOUR 1** —
In die Klassikerstadt Weimar
- TOUR 2** —
In die Residenzstadt Gotha
- TOUR 3** —
Drei Gleichen – Tour
- TOUR 4** —
Erfurter Seen Tour
- TOUR 5** —
Auf dem Gera-Radweg nach Erfurt
- TOUR 6** —
In die Rosenstadt Bad Langensalza
- RADRING** —
TIPP: Radrिंग Erfurt

- Radwege —
- Autobahn — **A4**
- Straße —
- Bahn —

- Radfernweg
Thüringer Städteketten
- Gera-Radweg
- Erfurter-Seen-Radweg
- Lutherweg
- Nesselal-Radweg
- Unstrut-Radweg
- Ilmtal-Radweg
- Bach-Rad-Erlebnisroute



Allgemeine Informationen

Es lohnt sich, die nähere und weitere Umgebung von Erfurt mit dem Rad zu erkunden und eine Tagestour zu planen. Durch die Landeshauptstadt führen gleich drei Radwege: der Radfernweg Thüringer Städteketten, der Gera-Radweg und der Nesselal-Radweg. Weitere Radwege knüpfen an und lassen sich zu individuellen Touren verbinden. Die An- und Abreise ist mit der Bahn möglich. Die Fahrradmitnahme ist in allen Nahverkehrszügen im Rahmen der vorhandenen Kapazitäten kostenfrei möglich. Auch Teilabschnitte können somit unkompliziert abgefahren und kombiniert werden.

Fahrradverleih

Wer selbst kein Rad besitzt und Lust hat, Erfurt und Umgebung mit dem Fahrrad zu erkunden, kann in der Erfurt Tourist Information Tourenräder oder E-Bikes ausleihen.

TIPP: Radrिंग Erfurt – weitere Tourenvorschläge unter www.radrिंग-erfurt.de



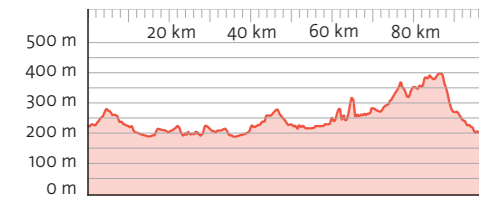
Individuelle Tourenplanung und aktuelle Informationen zu Umleitungen, Baustellen oder Sperrungen
www.radroutenplaner.thueringen.de

1 Tour in die Klassikerstadt Weimar

Erfurt – Weimar – Bad Berka – Erfurt



Angaben:
km: 97
Zeit: 8 h
Schwierigkeitsgrad:
mittel
Höhenunterschiede:
170 bis 410 m über NN



Sehenswertes entlang der Tour:

Allein 14 UNESCO-Welterbestätten sind in **Weimar** zu finden: das Klassische Weimar und die Moderne sind mit den Stätten des Bauhauses vertreten. Johann Sebastian Bach und Franz Liszt, die einst hier lebten, sorgen für die musikalische Seite der Kulturstadt. In **Mellingen** entstand im Kulturstadtjahr Weimar 1999 das Kunstobjekt »Feininger Turm«, gestaltet aus Stahl in den Bauhausfarben und in Anlehnung an ein Kunstwerk von Feininger, das Aquarell der »Kirche Mellingen«.

Beschreibung:

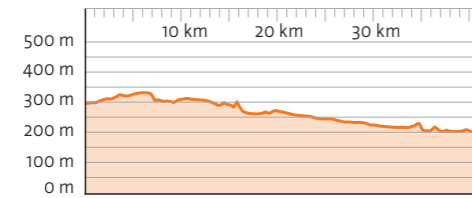
Ausgehend von der Erfurt Tourist Information folgen Sie der Beschilderung auf dem **Radfernweg Thüringer Städtekette** in Richtung Weimar. Sie erreichen Azmannsdorf und Vieselbach. An Wallichen vorbei führt der Radfernweg weiter nach Niederzimmern, Hopfgarten und Tröbsdorf nach Weimar. Dort führt der Weg durch die Innenstadt, vorbei am Schloss Bevedere in den Ilmpark. Halten Sie sich weiterhin an die Wegweiser des Radfernweges Thüringer Städtekette. In Mellingen biegen Sie auf den **Ilm-Radweg** nach Bad Berka und Kranichfeld ab. Weiter folgen Sie den Wegweisern nach Klettbach, Schellroda und Windischholzhausen zurück nach Erfurt.

2 Tour in die Residenzstadt Gotha

Erfurt – Mühlberg – Gotha



Angaben:
km: 41
Zeit: 3:30 h
Schwierigkeitsgrad:
leicht bis mittel
Höhenunterschiede:
180 bis 340 m über NN



Sehenswertes entlang der Tour:

Das Thüringer Burgenland **Drei Gleichen** ist sagen- und legendenumwogen. Das imposante Dreigestirn besteht aus der Mühlburg (mit kleinem Museum), der Burg Gleichen (Burgruine) und der Veste Wachsenburg (Hotel). Geprägt von einer glanzvollen Geschichte, besitzt die Residenzstadt **Gotha** eine ganz eigene Ausstrahlung. Neben dem imposanten Schloss Friedenstein und dem Herzoglichen Museum begeistern auch die ausgedehnten Parkanlagen, die herzogliche Orangerie oder die Kasematten.

Beschreibung:

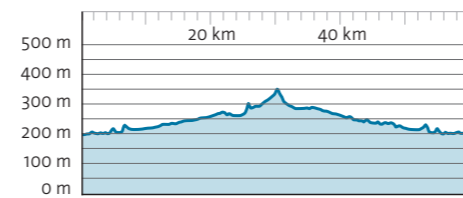
Von der Erfurt Tourist Information aus fahren Sie entlang der Wegweiser des **Radfernweges Thüringer Städtekette** vorbei am Hauptbahnhof, durch den Luisenpark, entlang des Dreienbrunnenbades und nach Hochheim, weiter nach Bischleben, Möbisburg und Neudietendorf. Die Route leitet Sie weiter nach Wandersleben. Vorbei an der Burgruine Drei Gleichen und der Mühlburg gelangen Sie nach Mühlberg. Folgen Sie nun weiter dem Radfernweg Thüringer Städtekette über Wechmar nach Gotha. Von hier haben Sie die Möglichkeit, mit dem Zug zurück nach Erfurt zu fahren.

3 Drei Gleichen –Tour

Erfurt – Mühlberg – Arnstadt – Molsdorf – Erfurt



Angaben:
km: 60
Zeit: 5 h
Schwierigkeitsgrad:
leicht bis mittel
Höhenunterschiede:
180 bis 350 m über NN



Sehenswertes entlang der Tour:

Das imposante Dreigestirn **Drei Gleichen** bestehend aus der Mühlburg, der Burg Gleichen (Burgruine) und der Wachsenburg (Hotel). **Arnstadt** ist der älteste Ort Thüringens und eng verbunden mit Johann Sebastian Bach, der hier seine erste Anstellung als Organist fand. Das spätbarocke Schloss **Molsdorf** mit Parkanlage, auch das »Thüringer Versailles« genannt, erlebte seine Glanzzeit im 18. Jh., als hier der preußische Reichsgraf von Gotter frei nach dem Motto »Vive la joie« (Es lebe die Freude) residierte.

Beschreibung:

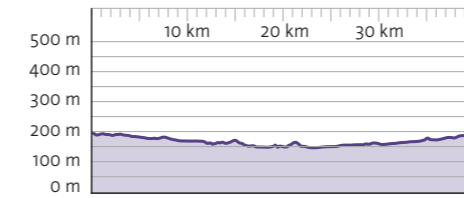
Von der Erfurt Tourist Information aus fahren Sie entlang der Wegweiser des **Radfernweges Thüringer Städtekette** vorbei am Hauptbahnhof, durch den Luisenpark, entlang des Dreienbrunnenbades und nach Bischleben, Möbisburg, und Neudietendorf. Die Route leitet Sie weiter nach Wandersleben, vorbei an der Burgruine Drei Gleichen und der Mühlburg gelangen Sie nach Mühlberg. Orientieren Sie sich ab hier an den Wegweisern der Bach-Rad-Erlebnis-Route nach Arnstadt. Nun folgen Sie dem **Gera-Radweg** in Richtung Erfurt. Vorbei am Schloss Molsdorf, Bischleben und Hochheim gelangen Sie wieder zurück nach Erfurt.

4 Erfurter Seen Tour – Ausflug in den Erfurter Norden

Erfurt – Stotternheim – Elxleben – Erfurt



Angaben:
km: 42
Zeit: 3:30 h
Schwierigkeitsgrad:
leicht bis mittel
Höhenunterschiede:
152 bis 193 m über NN



Sehenswertes entlang der Tour:

In der Nähe von Stotternheim, am heutigen **Lutherstein**, geriet Martin Luther im Juli 1505 in ein heftiges Gewitter, dass er um sein Leben fürchtete und ausgerufen haben soll: »Hilf Du St. Anna, ich will ein Mönch werden.« 15 Tage nach diesem Ereignis tritt er in das Erfurter Augustinerkloster ein. Die entstandene **Seenlandschaft** im Erfurter Norden ist das Ergebnis des Kiesabbaus der letzten Jahrzehnte und wird heute Schritt für Schritt zu einem großen Naherholungsgebiet umgewandelt.

Beschreibung:

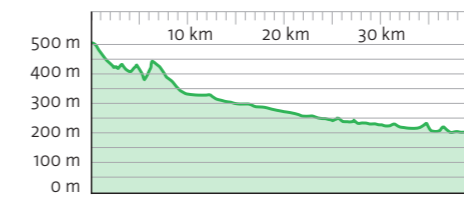
Von der Erfurt Tourist Information aus starten Sie in Richtung Norden. Folgen Sie den Wegweisern des **Gera-Radweges** bis zum Papiermühlenweg. Biegen Sie rechts in diesen ein. An dessen Ende erreichen Sie die Magdeburger Allee und halten sich ab hier an die Wegweiser des **Lutherweges** durch den Erfurter Norden. Sie erreichen Stotternheim und den Lutherstein. Nutzen Sie ab hier die Wegweiser des **Erfurter Seen-Radweges** durch Nöda, Riethnordhausen und Haßleben. Ab Ringleben folgen Sie dem Gera-Radweg in Richtung Erfurt. Er leitet Sie, vorbei an Walsleben, Elxleben und Kühnhausen durch Gispersleben wieder zurück nach Erfurt.

5 Auf dem Gera-Radweg nach Erfurt

Elgersburg – Arnstadt – Erfurt



Angaben:
km: 40
Zeit: 3:15 h
Schwierigkeitsgrad:
leicht
Höhenunterschiede:
190 bis 500 m über NN



Sehenswertes entlang der Tour:

Elgersburg ist durch die gleichnamige Burg bekannt, die eine der ältesten und besterhaltensten Burgen Thüringens ist. **Arnstadt** ist der älteste Ort Thüringens und eng verbunden mit Johann Sebastian Bach, der hier seine erste Anstellung als Organist fand. Das spätbarocke Schloss **Molsdorf** mit Parkanlage, auch das »Thüringer Versailles« genannt, erlebte seine Glanzzeit im 18. Jh., als hier der preußische Reichsgraf von Gotter frei nach dem Motto »Vive la joie« (Es lebe die Freude) residierte.

Beschreibung:

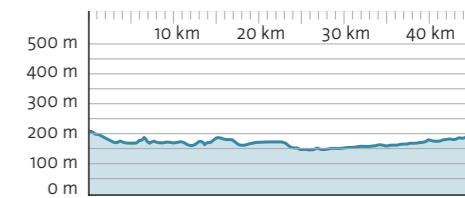
Bei dieser Route empfiehlt sich die Anreise mit dem Zug nach Elgersburg. Vom dortigen Bahnhof aus orientieren Sie sich die gesamte Strecke über an den Wegweisern des **Gera-Radweges**. Sie erreichen Geraberg und Angelroda. Der Gera folgend gelangen Sie in die Orte Plaue, Dosdorf und Siegelbach nach Arnstadt. Bleiben Sie auf der Route entlang der Gera, Sie gelangen nach Ichttershausen. Vorbei am Schloss Molsdorf führen Sie die Wegweiser durch Möbisburg, Bischleben und Hochheim zurück nach Erfurt.

6 Tour in die Rosenstadt Bad Langensalza

Bad Langensalza – Gebesee – Erfurt



Angaben:
km: 46
Zeit: 3 h
Schwierigkeitsgrad:
leicht bis mittel
Höhenunterschiede:
150 bis 206 m über NN



Sehenswertes entlang der Tour:

Blühende Gärten, Thermalsolewasser und ein liebevoll gestaltetes Stadtbild machen **Bad Langensalza** zu einem wahren Kleinod am Rande des Nationalpark Hainich. Mit zehn Parks und Themengärten hat sie sich einen Namen als blühendste Stadt Europas gemacht, mit beispielsweise dem Rosengarten oder dem Japanischen Garten. Die Friederiken Therme ist das Herzstück der Kur- und Wellnessangebote. Der **Unstrutradweg** führt bei Nängelstedt durch das Naturschutzgebiet Unstruttal und vorbei an großen Spargelfeldern.

Beschreibung:

Bei dieser Route empfiehlt sich die Anreise mit dem Zug nach Bad Langensalza. Vom Bahnhof aus nehmen Sie den Weg zur Steubenstraße, biegen an deren Ende in die Gothaer Landstraße ein. Bleiben Sie auf dieser und biegen auf der Erfurter Straße links in die Kurpromenade ein. Rechts ab führt die Straße Am Riedsgraben, folgen Sie dem Wasserlauf. Orientieren Sie sich ab jetzt an den Wegweisern des **Unstrut-Radweges**. Diese leiten Sie nach Nängelstedt über Herbsleben nach Gebesee. Ab Gebesee folgen Sie dem **Gera-Radweg** in Richtung Erfurt. Er führt Sie, nach Ringleben und Elxleben, durch Kühnhausen und Gispersleben zurück nach Erfurt.



Erfurt Tourist Information

Benediktsplatz 1 | 99084 Erfurt
Im Herzen der Altstadt zwischen
Rathaus und Krämerbrücke.



Öffnungszeiten:

Mo – Sa 10–18 Uhr

So / Feiertage 10–15 Uhr

Tel. +49 361 6640 0

info@erfurt-tourismus.de

www.erfurt-tourismus.de

Zimmervermittlung

Tel. +49 361 66 40 110 • zimmer@erfurt-tourismus.de

Ticketsservice

Tel. +49 361 66 40 100 • tickets@erfurt-tourismus.de

Stadtführungen

Tel. +49 361 66 40 120 • citytour@erfurt-tourismus.de

Pauschalprogramme

Tel. +49 361 66 40 230 • pauschalen@erfurt-tourismus.de

Impressum

4. Auflage 2024

Herausgeber: Erfurt Tourismus und Marketing GmbH

Fotos: Tour 1: Weimar – Goethes Gartenhaus © Ralph Kallenbach, weimar GmbH;

Tour 2: Gotha – Schloss Friedenstein © Stiftung Schloss Friedenstein;

Tour 3: Wachsenburg © Lutz Ehardt; Tour 4: Erfurter Seen © Ralf Holzapfel;

Tour 5: Schloss Molsdorf © Stadtverwaltung Erfurt; Tour 6: Bad Langensalza –

Friederikenschlösschen © Stadtverwaltung Bad Langensalza; Titel: Radfahren auf

dem Erfurter Domplatz © Andreas Weise/Thüringer Tourismus GmbH; Inforeise: Radtour

durch den Luisenpark Erfurt © Reinhard Lemitz; Impressum: Erfurt Tourist Information

© Barbara Neumann, Erfurt Tourismus und Marketing GmbH

Realisierung: Ö GRAFIK agentur für marketing und design, www.oe-grafik.de

Karte (OSM-Daten): © OpenStreetMap-Mitwirkende | Datenaufbereitung: Ö GRAFIK

Druck: SAXOPRINT GmbH

Redaktionsschluss: Juni 2024